






Bゾーン

都市の景ゾーン

ウォーキングコース距離マップ



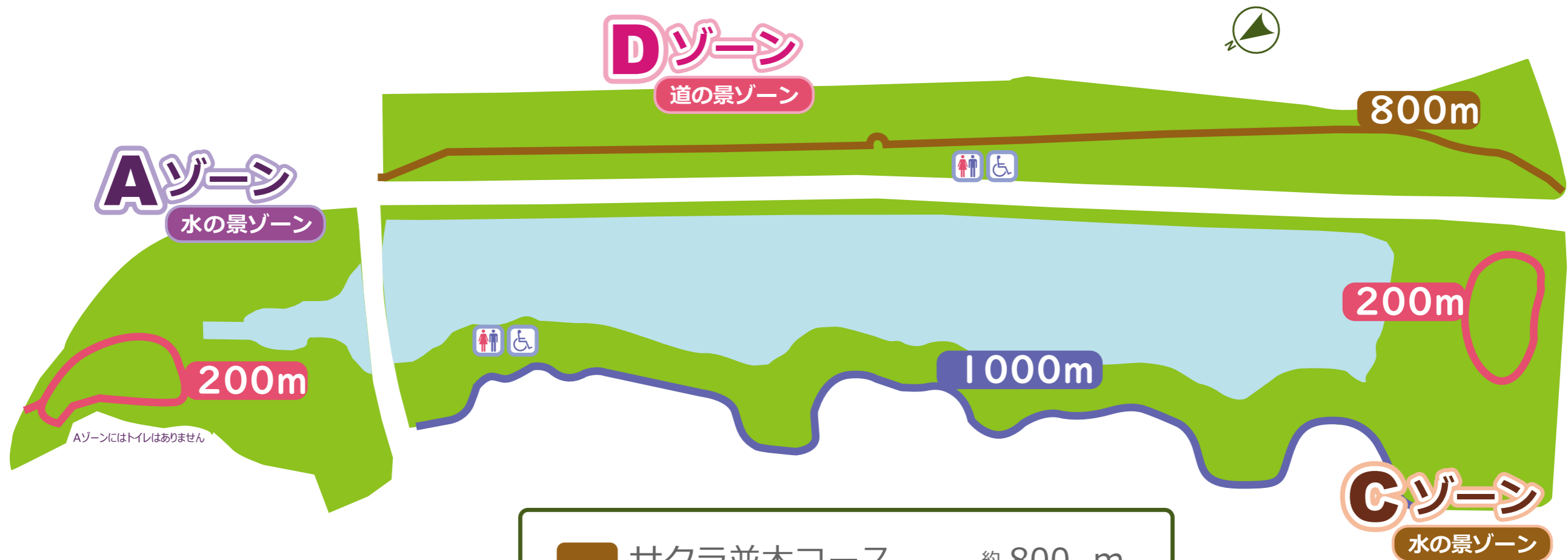
ウォーキングコース距離マップ

 陽だまりコース 	約 900 m
 自然生態園コース	約 1,500 m
 ドッグランコース 	約 600 m

 バリアフリーコース



ウォーキングコース距離マップ



	サクラ並木コース	約 800 m
	池沿いコース	約 1000 m
	サークルコース	約 200 & 200 m
	全コースバリアフリー	